

PLOCHA 10
založení travního porostu
výstavba oplocenky
výsadba keřů a stromů dle výkresu
kosení travnatých ploch s mulčováním

PLOCHA 11
založení travního porostu
výstavba oplocenky
výsadba keřů a stromů dle výkresu
kosení travnatých ploch s mulčováním

PLOCHA 12
založení travního porostu
výstavba oplocenky
výsadba keřů a stromů dle výkresu
kosení travnatých ploch s mulčováním

PLOCHA 13
založení travního porostu
výstavba oplocenky
výsadba keřů a stromů dle výkresu
kosení travnatých ploch s mulčováním

PLOCHA 14
založení travního porostu
výstavba oplocenky
výsadba keřů a stromů dle výkresu
kosení travnatých ploch s mulčováním

PLOCHA 15
založení travního porostu
výstavba oplocenky
výsadba keřů a stromů dle výkresu
kosení travnatých ploch s mulčováním

PLOCHA 16
založení travního porostu
výstavba oplocenky
výsadba keřů a stromů dle výkresu
kosení travnatých ploch s mulčováním

PLOCHA 17
založení travního porostu
výstavba oplocenky
výsadba keřů a stromů dle výkresu
kosení travnatých ploch s mulčováním

PLOCHA 18
založení travního porostu
výstavba oplocenky
výsadba keřů a stromů dle výkresu
kosení travnatých ploch s mulčováním

PLOCHA 19
založení travního porostu
výsadba stromů dle výkresu
individuální ochrana stromů
kosení travnatých ploch s odvozem

PLOCHA 20
založení travního porostu
výstavba oplocenky
výsadba keřů a stromů dle výkresu
kosení travnatých ploch s mulčováním

PLOCHA 21
založení travního porostu
výstavba oplocenky
výsadba keřů a stromů dle výkresu
kosení travnatých ploch s mulčováním

PLOCHA 22
založení travního porostu
výstavba oplocenky
výsadba keřů a stromů dle výkresu
kosení travnatých ploch s mulčováním

PLOCHA 23
založení travního porostu
výstavba oplocenky
výsadba keřů a stromů dle výkresu
kosení travnatých ploch s mulčováním


PLOCHA 24
založení travního porostu
výstavba oplocenky
výsadba keřů a stromů dle výkresu
kosení travnatých ploch s mulčováním


PLOCHA 25
založení travního porostu
výstavba oplocenky
výsadba keřů a stromů dle výkresu
kosení travnatých ploch s odvozem


[illegible]

2591	PARCELA KATASTRU NEMOVITOSTI
	HRANICE KATASTRU
	ZÁJMOVÉ PLOCHY
	ČEZ – NADZEMNÍ VEDENÍ VN
	ČEZ – NADZEMNÍ VEDENÍ VVN
	OCHR. PÁSMO KOMUNIKACE II. TŘÍDY
	OCHRANNÉ PÁSMO INŽENÝRSKÝCH SÍTÍ
	OPLOČENKA
	ZATRAVNĚNÍ: SMĚS PRO SADOVÉ MEZIPÁSY
	ZATRAVNĚNÍ PROTIEROZNÍ: OBOHACENÁ JELEOTRAVNÍ SMĚS
	ZATRAVNĚNÍ PROTIEROZNÍ: KRAJINNÝ TRÁVNÍK S BYLINAMI
	ZATRAVNĚNÍ: TRAVNATÁ CESTA
	VÝSADBOVÁ ŘADA: KEŘE
	VÝSADBOVÁ ŘADA: STROMY
	VÝSADBOVÁ ŘADA OVOCNÉ STROMY V PLOŠE/RADĚ
	FIXACE HRANIC ŘEŠENÉ PLOCHY (PRAŽCE V LOMOVÝCH BODECH A PO CCA 50M)
	PLOŠNÉ MULČOVÁNÍ

Stróny	7	8	9	10	11	12	13	14	15	16	17	18	19	Celkem	20	21	22	23	24	25	Celkem	
Lipa malolistá	20	20	20	10	10	15	95	6	4	4				14	15	10	20				45	
Habr obecný	22	20	20	10	10	11	93	6						6	15	15	20				50	
Javor klen	15	10	10	10	5		50	10	10	10				30	15	15	20				50	
Javor mlčč	10	10	10		5	6	41	10	10	10				30	5	15	13				33	
Dub zimní	15	16	15		5	10	61	3						3	10	11	15				36	
Topol osika	10	7	7	0	4	5	33	5	4	4				13	3	5	10				18	
Bříza bílá	10	10	10	3	5	8	46	5	4	4				13	5	5	0				10	
Třešeň ptačí	8	7	7	2	3	3	30	3	1	1				5	3	3	4				10	
Jeřáb obecný	5	5	5	2	2	3	22	5	3	3				11	5	5	5				15	
Hrušeň obecná/Jabloň domácí	4	3	3	1	2	2	15							0	2	2	3				7	
Třešeň ptačí *							0							0				11			11	
Hrušeň obecná/Jabloň domácí/Jeřáb obecný *							0						21	21							0	
Celkem	119	108	107	38	51	63	486	53	36	36	0	0	0	21	146	78	86	110	11	0	0	285
Keře														0								
Svída krvavá		5			5		10	5	5	5	5			20	5		5				10	
Růže šípková	20	15	15	5		10	65	10	6	15		5	5	41	10	14	15		5		44	
Hloh obecný	15	6	15		10	5	51		8	5	5	5	10	33	15	4	15				34	
Silvoň trnka	10	15	7	4		10	46		15	5	5	5		30	5	10	10		5		30	
Ptačí zob obecný	19	15	15		7	10	66	8	8	15	5	5	6	42	7	15	10		5		37	
Brslen evropský	20	15	15	5	5	8	68	5	20	5	5	5		40	10	10	10		5		35	
Líska obecná	10		10		5	5	30	5	10					15	5	5	10				20	
Řešetlák počitivý		10		5	5		20	5	5	4		5		19	5	9		4			18	
Bez černý		5	5		2	3	20	3				2		10	5	5	5				15	
Celkem	99	86	82	19	39	51	376	41	27	95	24	25	38	0	250	62	68	89	0	24	0	243


 VÝSADBA STROMŮ – TŘEŠEŇ STARÁ ODRŮDA

 VÝSADBA STROMŮ – JABLOŇ, HRUŠEŇ STARÁ ODRŮDA

 PLAZNÍK

0 m 10 m 20 m 30 m 40 m 50 m

Výškový systém: Bpv
Souřadnicový systém: JTSK

ZODP.PROJEKTANT	VED.PROJEKTANT	VYPRACOVAL	ZAKAZ.ČÍSLO	 ATELIER FONTES, s.r.o. Křivčická 19 602 00 Brno www.fontes.cz
			20055	
KATASTR: MANČICE, RAŠOVICE	KRAJ: STŘEDOČESKÝ			
PORÍZOVATEL: ČR-SPÚ, KPÚ PRO STŘEDOČESKÝ KRAJ, POBOČKA KUTNÁ HORA			STUPEŇ:	DPS
AKCE	PROJEKTOVÉ DOKUMENTACE 2020, ČÁST 1: BIOKORIDOR A BIOCENTRUM K.Ú. MANČICE A RAŠOVICE		DATUM:	5/2021
ČÁST	D. DOKUMENTACE OBJEKTŮ D.2 VÝKRESOVÁ ČÁST		ČÍSLO PARÉ	
PŘÍLOHA	D.2.2 SO-01 REALIZAČNÍ SCHÉMA JIH		MĚŘÍTKO	1: 500